


OPBREEK SITUATIE

Bomen 1/2
Schaal 1:200



LEGENDA (OPBREEKSITUATIE GROEN)

Nummer	IS	Verwijderen bomen incl. slobben, incl. nummer, locatie, soort, soothoogte, standplaats, omschrijving en groencompensatie. Lichte boom wordt binnen gepland gebied gecompenseerd, z.v.w. afzet.
Locatie	IS	
Soort	IS	
Koortschade	IS	
Schade	IS	
Opbrengst	IS	

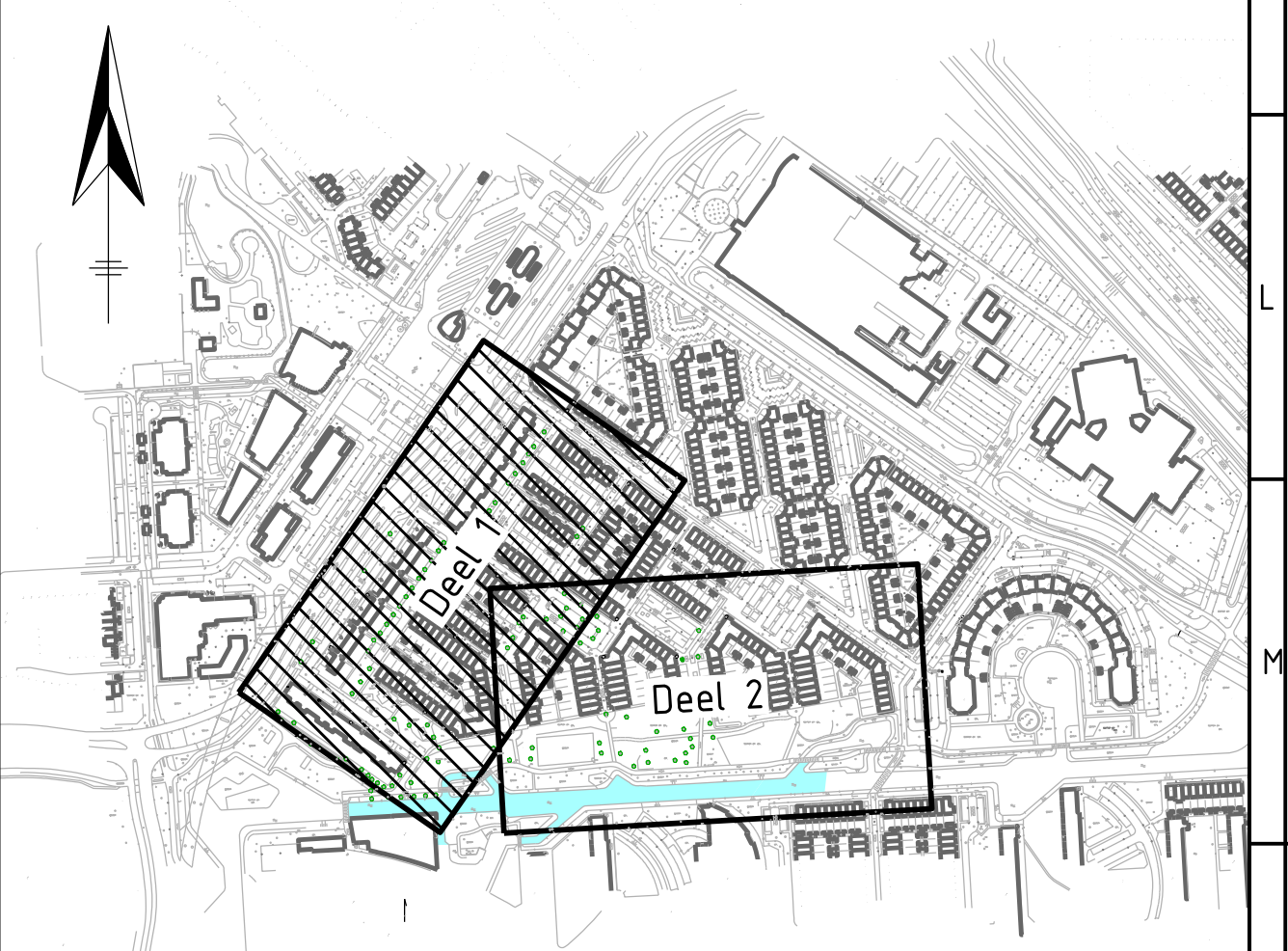
LEGENDA (ONDERGROND/TOPOGRAFIE)

---	Ondergrond	▽	Locatie ingang
---	Perceelsgrens	▽	Locatie inrit
---	Bebouwing	▽	Locatie poort
---	Aan het werk grenzende bebouwing	●	Handhaven boom
---	Oppervlaktewater		

LEGENDA (KLIJ 18-07-2022)

---	Ca-EIAX	---	Waterleiding
---	Gasleiding lage druk	---	KPN
---	Gasleiding hoge druk	---	Persleiding
---	Elektra laagspanning	---	Plantetuis
---	Elektra middenspanning		

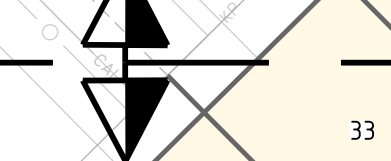
SITUATIE (SCHAAL 1:5.000)



Ver	Datum	Omschrijving	Ontwerp	Beleef	Gecont.	Gez.
B	29-11-2023	Eerste uitgave opbrek situatie bomen	M. van Meulen	M. van Meulen	W. Schipper	M. van Meulen
A	27-02-2024	Definitieve uitgave opbrek situatie bomen	M. van Meulen	M. van Meulen	W. Schipper	M. van Meulen
C						
D						

DEFINITIEF
 Gemeente Nissewaard
 Zeeland Engineering Consultants
 Civiotechnisch adviesbureau
 Herstraten Schrjverker e.o. te Spijkenisse
 Opbrek situatie bomen
 Deel 1 van 2
 Datum: 27-02-2024
 Schaal: 1:200
 Blad: 1 van 2
 Projectnummer: 2013-028
 Tekeningnummer: 2022-028_001
 Revisie: N.v.a.
 Tekeningsschaal: 1:200
 Tekeningsoort: A

Deel 1



Deel 2

Deel 1



Deel 2